




What to Expect During Construction

Sidewalk construction in Area 4 begins April.

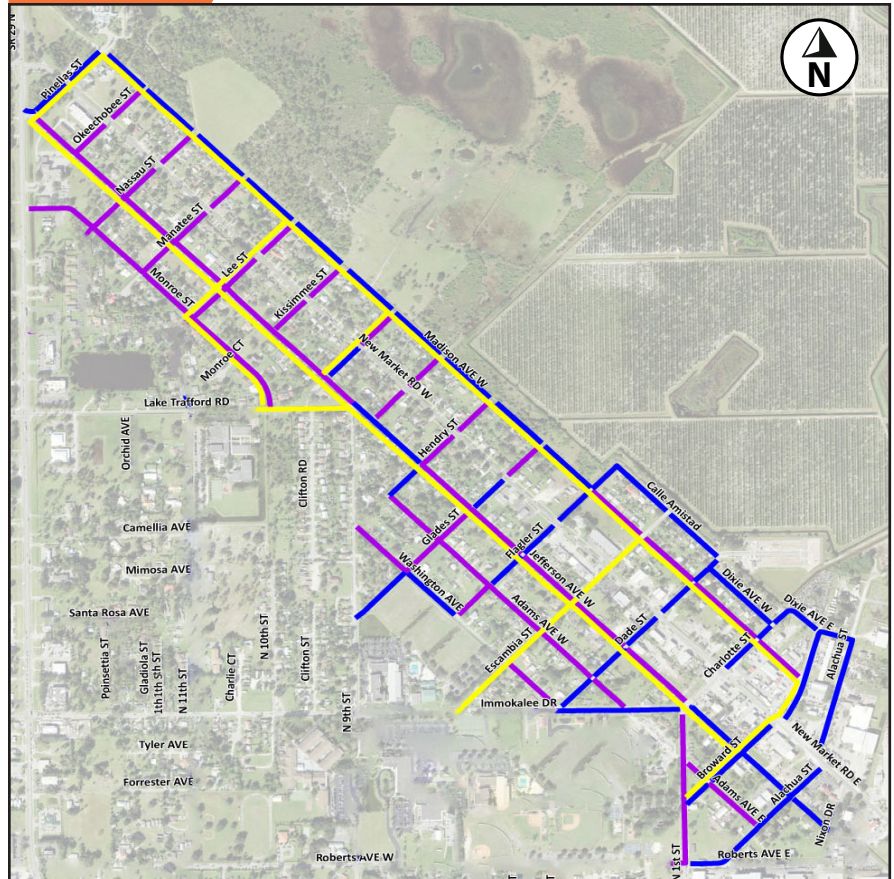
Area 4 will involve constructing new sidewalks, a bicycle boulevard and bus shelters. On the map below the blue lines show sidewalks to be built on one side of the road, the purple lines show sidewalks being built on both sides of the road and the yellow lines show the on-street bike boulevard. Go to the website to view a detail list of streets.

During construction the contractor will inform motorists of upcoming traffic shifts and possible detours using signs. There may be intermittent lane closures with flagmen guiding motorists.

Use of your driveway and side streets may be interrupted for short periods of time. Businesses and residents will be notified prior to work occurring at your driveway and detours will be provided for side street closures. Driveways will be restored with concrete aprons from the edge of pavement to the right-of-way line. The team will coordinate with public services such as mail delivery, garbage/recycle and bus services. Police/Fire and Emergency Medical Services (EMS) will be notified of the construction and advised of lane closures.

-  sidewalks to be built on one side of the road
-  sidewalks being built on both sides of the road
-  on-street bike boulevard

Area 4 Map



Qué Esperar Durante la Construcción

La construcción de aceras en el Área 4 comienza en abril.

El Área 4 implicará la construcción de nuevas aceras, un bulevar para bicicletas y paradas de autobús. En el mapa las líneas azules muestran las aceras que se construirán en un lado de la carretera, las líneas moradas muestran las aceras que se construirán en ambos lados de la carretera y las líneas amarillas muestran el bulevar para bicicletas en la calle. Vaya al sitio web para ver una lista detallada de calles.

Durante la construcción, el contratista informará a los automovilistas de los próximos cambios de tráfico y posibles desvíos mediante señales. Puede haber cierres de carriles intermitentes con personas guiando el tráfico.

Es posible que se interrumpa el uso de las entradas de a casas y las calles laterales por periodos cortos de tiempo. Las empresas y los residentes serán notificados antes de que el trabajo ocurra en su camino de entrada y se proporcionarán desvíos para el cierre de calles laterales. Las entradas se restaurarán con losas de concreto desde el borde del pavimento hasta la línea del derecho de vía. El equipo coordinará con los servicios públicos como entrega de correo, basura/reciclaje y servicios de autobús. La policía/bomberos y los servicios médicos de emergencia (EMS) serán notificados de la construcción y de cierres de carriles.



c/o Cella Molnar & Associates, Inc.
1631 Hendry Street
Fort Myers, FL 33901



Immokalee Complete Streets Design/Build Project

April 2024

Sidewalk construction to begin in
April 2024

La construcción de aceras en
abril 2024

Project Overview

The Immokalee Complete Streets (ICS) Design/Build Project will create a network of Complete Streets and improve transit by filling in sidewalk gaps, creating bicycle boulevards, and improving bus stops. These improvements will increase safety and accessibility for all residents of Immokalee. Better facility continuity will not only improve safety but also connectivity, thus promoting greater walking, transit, and bicycling.

Descripción Del Proyecto

El Proyecto de Diseño/Construcción de Calles Completas de Immokalee (ICS) creará una red de Calles Completas y mejorará tránsito llenando los espacios en las aceras, creando bulevares para bicicletas y mejorando las paradas de autobús. Estas mejoras aumentan la seguridad y la accesibilidad para todos los residentes de Immokalee. Una mejor continuidad de las instalaciones no solo mejorará la seguridad, pero también la conectividad, promoviendo así mayor caminar, tránsito y ciclismo.

For more information, please visit: para mas informacion, visite: ImmokaleeCompleteStreets.com

Si ou gen kesyon sou pwòjè a, tanpri kontakte Haris Domond nan (239) 252-5151, Haris.Domond@colliercountyfl.gov.

For more information about the project or to share your comments, please contact:



KRIS CELLA, PUBLIC INFORMATION OFFICER
CELLA MOLNAR & ASSOCIATES, INC.
Email: info@ImmokaleeCompleteStreets.com
Phone: (239) 337-1071 or (877) 496-1076 (toll-free)



CONNIE DEANE, COMMUNITY LIAISON, COLLIER COUNTY
TRANSPORTATION MANAGEMENT SERVICES DEPARTMENT
Email: Connie.Deane@colliercountyfl.gov
Phone: (239) 252-8365